





- Legende**
-  Gebäude
 -  denkmalgeschützte Gesamtanlage
 -  denkmalgeschützte Einzelgebäude
 -  Umgrenzung des Fördergebietes

Gefördert durch:  Hessisches Ministerium für Wirtschaft, Verkehr und Landesentwicklung	
Vertreten durch:  Wirtschafts- und Strukturbank Hessen, Wetzlar	
In Zusammenarbeit mit:  Werra-Meißner-Kreis	
Auftraggeber:  Kreisstadt Eschwege	
Bearbeitung durch:  Ingenieurbüro Christoph Henke Ökologische Bauleit- und Landschaftsplanung Bahnhof Str. 21 · 37218 Witzenhausen · Tel.: 05542/920310 Fax: 05542/920309 · Email: info@planung-henke.de	
Bearbeitet: Weig Gezeichnet: Weig Geprüft: He	Planungsstand: Integriertes kommunales Entwicklungskonzept
Maßstab: 1 : 2.500	Projektbezeichnung: Städtebaulicher Fachbeitrag Kreisstadt Eschwege
Stand: 21.10.2013	Plandarstellung: Umgrenzung des Fördergebietes Stadtteil Eltmannshausen
Unterlage Nr.: 1	Anerkannt: Der Auftraggeber
Blatt Nr.: 1	
Aufgestellt: Gertenbach, den 21.10.2013	